

LK KONSULT

Lennart Klang

DOROTEA KOMMUN Miljö- och byggnadsnämnden	
2019-10-16	
Dnr MBN-2019-176	Dpl 214

Bilaga x. Registrerade fornminnen vid arkeologisk utredning inom del av Borga 7:45, år 2019.


ID-nr	Lämningstyp 2019	Beskrivning med tillhörande information och foto	Antikvarisk bedömning 2019
LK2019:325 Wp276	Naturföremål/-bildning med bruk, tradition eller namn	<p>Granskning 2019-08-21 (LK): Skadestatus: Välbevarad. Undersökningsstatus: Ej undersökt.</p> <p>Beskrivning: Bläckning, 1 m hög, 12 cm bred (Ö-V) och 6 cm djup på S-sidan 0,9 m från marken på gammal, murken björk, 0,3 m i diameter. Spår efter yxa eller kniv i bläckningens översta del.</p> <p>Terräng: Svagt SSV-sluttande mossig moränmark. Fjällnära granskog.</p> 	Övrig kulturhistorisk lämning

Foto mot N: Lennart Klang 2019.


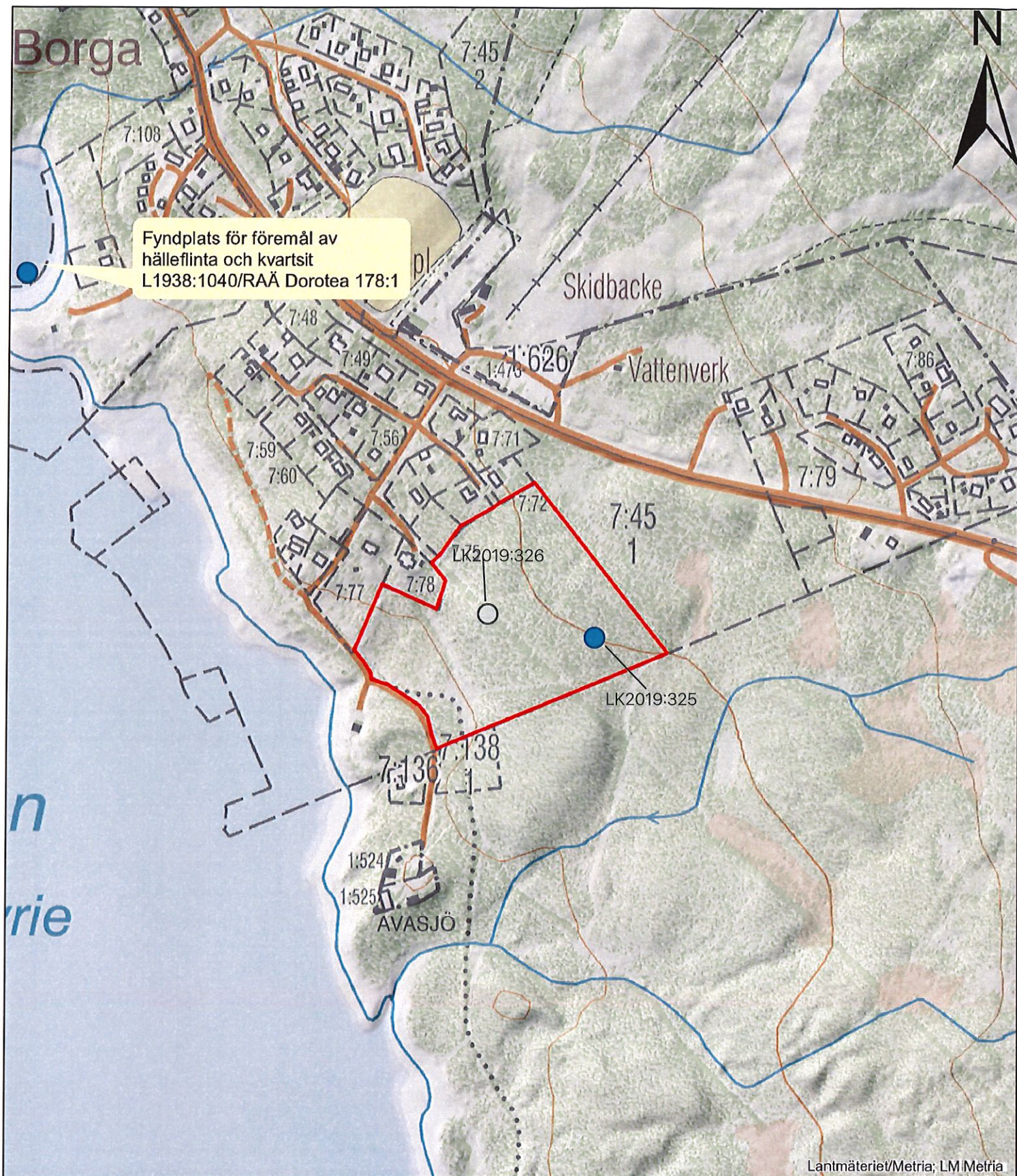
<p>LK2019:326 Wp260</p>	<p>Övrigt</p>	<p>Granskning 2019-08-20 (LK): Skadestatus: -. Undersökningsstatus: -.</p> <p>Beskrivning: Fundament till borttagen luftledningsstolpe, bestående av några stenar i upphuggen luftledningsgata. Intill stenarna ligger den borttagna stoplen kvar, övermossad.</p> <p>Antikvarisk kommentar: Omnämns här för att klargöra att stensamlingen inte är ett fornminne av sådan kulturhistorisk betydelse att registrering i Fornreg kan motiveras.</p> <p>Terräng: Avsats i V-sluttande moränmark. Fjällnära granskog.</p> 	<p>Anmäls inte till Fornreg</p>
-----------------------------	---------------	--	-------------------------------------

Foto mot NV: Lennart Klang 2019.



Lantmäteriet/Metria; LM Metria



Kartbilaga - översikt
 Arkeologisk utredning
 Borga 7:45
 Dorotea kommun

Teckenförklaring

- UO_Borga7_45
- Ej kulturhistorisk lämning
- Fornlämning
- Ingen antikvarisk bedömning
- Möjlig fornlämning
- Övrig kulturhistorisk lämning