

LK KONSULT

Lennart Klang

Bilaga x. Registrerade fornminnen vid arkeologisk utredning Avasjö 1:20, år 2019.

ID-nr	Lämningstyp 2019	Beskrivning med tillhörande information och foto	Antikvarisk bedömning 2019
LK2019:321 Wp265 Wp267 Wp268 Wp269 Wp271	Fossil åkermark	<p>Granskning 2019-08-21 (LK): Skadestatus: Vålbevarad. Undersökningsstatus: Ej undersökt.</p> <p>Beskrivning: Fossil åkermark, ca 200x60 m (NNO-SSV), bestående av 5 tegar, ca 75-100 m långa (NNO-SSV) och 15-20 m breda.</p> <p>Samtliga tegar har flack eller tendens till svagt välvd yta. De två längst i NNO har i kortsidan i NNO var sin terrasskant, 0,3 m hög. I övrigt begränsas tegarna av diken, 0,7-1,2 m breda och 0,4-0,8 m djupa förutom utmed långsidan i OSO där diket är 2-3 m brett och 1 m djupt.</p> <p>Diket utmed långsidan i OSO är nyligen omgrävt till större djup och bredd än vad som kan förmodas vara ursprungligt. Vid omgrävningen har material lagts upp utmed dikets sida i VNV, dvs. på två långsmala åkertegar. Det uppgrävda materialet bildar en vall, 4-5 m bred och 0,4 m hög, som gör att den ursprungliga tegbredden inte syns.</p> <p>Den fossila åkermarken övergår runt om i myrmarker som har varit ängsmark. Möjligen har något odlingsförsök förekommit på ett fåtal platser i denna ängsmark.</p> <p>Antikvarisk kommentar: Den fossila åkermarken är myrodlingar i torv som gjorts odlingsbar av dräneringsdiken. Myrodlingar av denna karaktär har generellt tillkommit efter år 1850. Avvittringskartan över Avasjö från tidigt 1900-tal saknar dessa åkrar. Troligen tillkom de på 1900-talet.</p> <p>Terräng: Svagt NNO-sluttande torv- och mossmark. Öppen mark med inslag av björkar och videbuskar.</p>	Övrig kulturhistorisk lämning






Åkerteg i N, foto mot SSV: Lennart Klang 2019.





Åkerteg i NO, foto mot S: Lennart Klang 2019.



Åkerteg i S, foto mot NNO: Lennart Klang 2019.

		 <p>Åkerteg i V, foto mot NNO: Lennart Klang 2019.</p>  <p>Åkerteg i S, foto mot N: Lennart Klang 2019.</p>	
<p>LK2019:322 Wp278</p>	<p>Naturföremål/ bildning med bruk, tradition eller namn</p>	<p>Granskning 2019-08-21 (LK): Skadestatus: Välbevarad. Undersökningsstatus: Ej undersökt.</p> <p>Beskrivning: Bläckning; 0,4 m hög, 0,15 m bred (VNV-OSO) och 5 cm djup på ONO-sidan 0,8 m från marken på björk, 0,3 m i diameter.</p> <p>Terräng: SO-sluttning av blöt, mossig moränmark. Fjällnära granskog.</p>  <p>Foto mot VSV: Lennart Klang 2019.</p>	<p>Övrig kulturhistorisk lämning</p>

<p>LK2019:323 Wp279</p>	<p>Naturföremål/- bildning med bruk, tradition eller namn</p>	<p>Granskning 2019-08-21 (LK): Skadestatus: Vålbevarad. Undersökningsstatus: Ej undersökt.</p> <p>Beskrivning: Bläckning; 17 cm hög, 12 cm bred (ONO-VSV) och 5 cm djup på SO-sidan 0,8 m från marken på björk, 0,25 m i diameter. I närområdet förekommer spår efter nävertäkt på flera björkar.</p> <p>Terräng: Ö-sluttning av blöt, mossig moränmark. Fjällnära granskog.</p>  <p><i>Foto mot NV: Lennart Klang 2019.</i></p>	<p>Övrig kulturhistorisk lämning</p>
<p>LK2019:324 Wp280</p>	<p>Naturföremål/- bildning med bruk, tradition eller namn</p>	<p>Granskning 2019-08-21 (LK): Skadestatus: Vålbevarad. Undersökningsstatus: Ej undersökt.</p> <p>Beskrivning: Bläckning; 22 cm hög, 15 cm bred (Ö-V) och 5 cm djup på S-sidan 0,6 m från marken på björk, 0,2 m i diameter. På björken finns även spår efter nävertäkt.</p> <p>Terräng: Ö-sluttning av blöt, mossig moränmark. Fjällnära granskog.</p>  <p><i>Foto mot N: Lennart Klang 2019.</i></p>	<p>Övrig kulturhistorisk lämning</p>